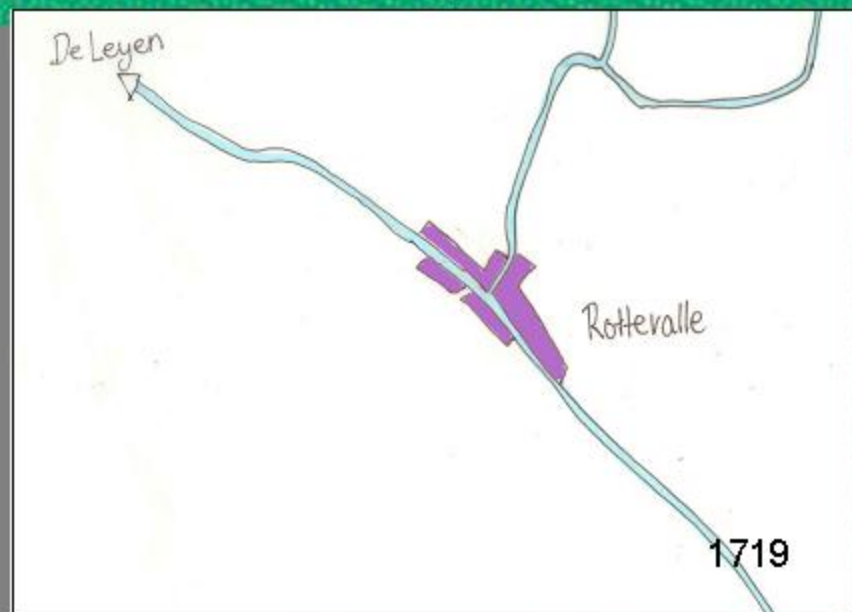


Dorpsvernieuwing Rottevalle




- Analyse Rottevalle
- Ontwerpvoorstel voor
 - Buorren, Heidbuorren
 - Bildwei

Ontwikkeling van Rottevalle



Bebouwingsstructuur



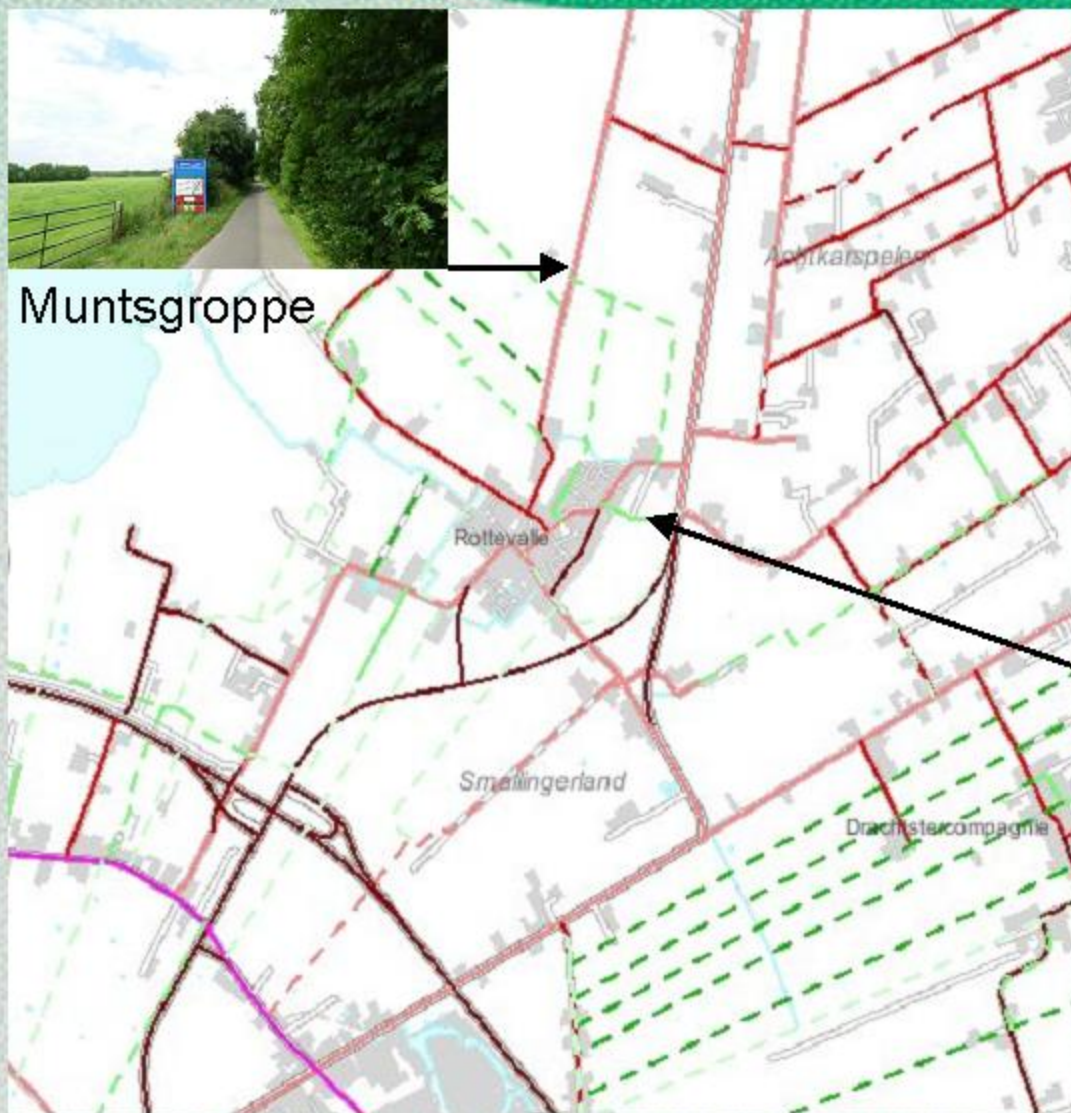
Bebouwing Buorren en Bildwei



Wegen en paden



Muntsgroppe



Kerk- en voetpaden - aanwezig in:

- 1850
- 1850-1950
- 1950
- 1850-1950-2000
- 1950-2000
- 2000

Tramwegen - aanwezig in:

- 1950

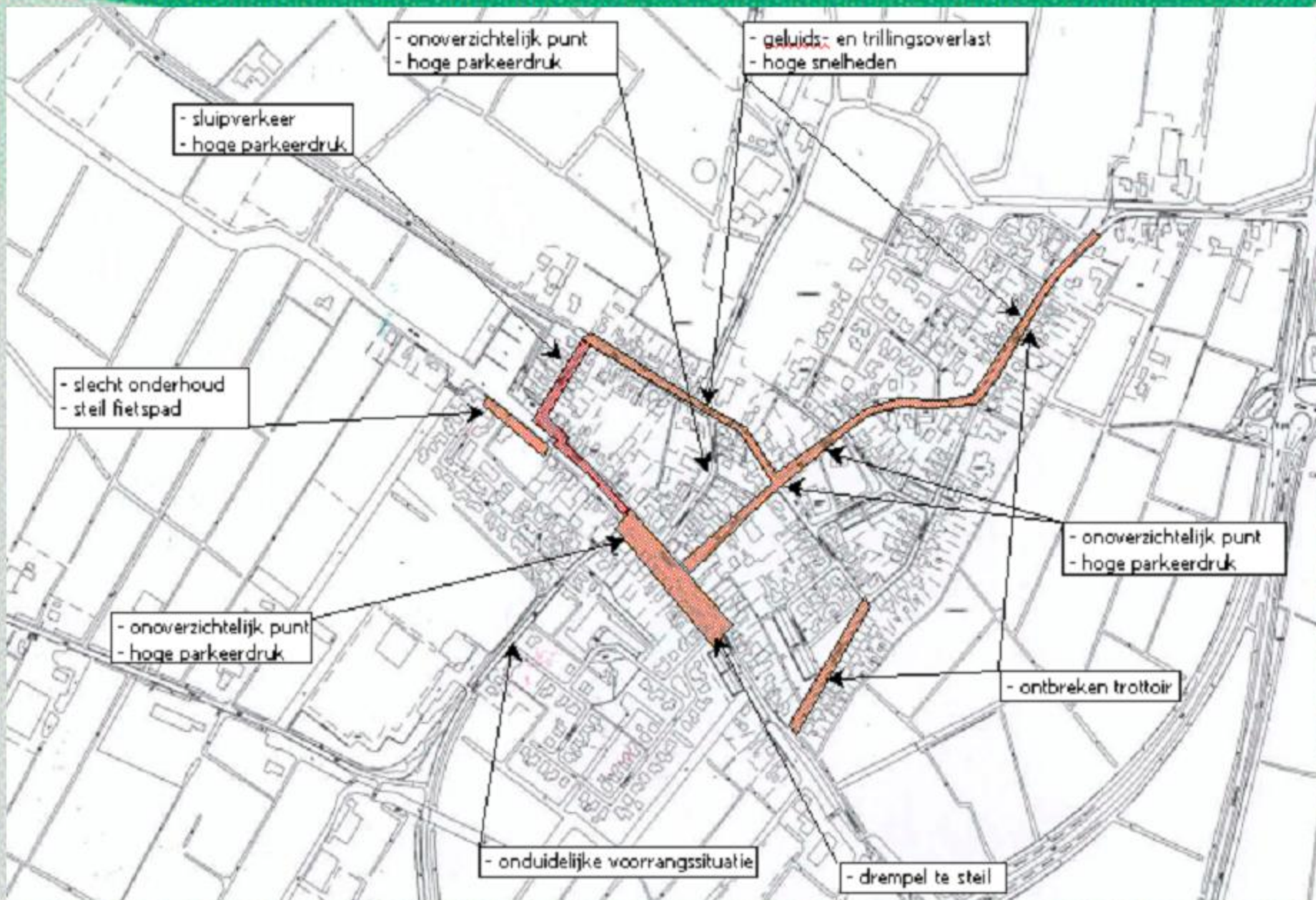
Wegen - aanwezig in:

- 1850
- 1850-1950
- 1950
- 1850-1950-2000
- 1950-2000
- 2000



Skeanepad

Dorpsschouw 27 mei 2002



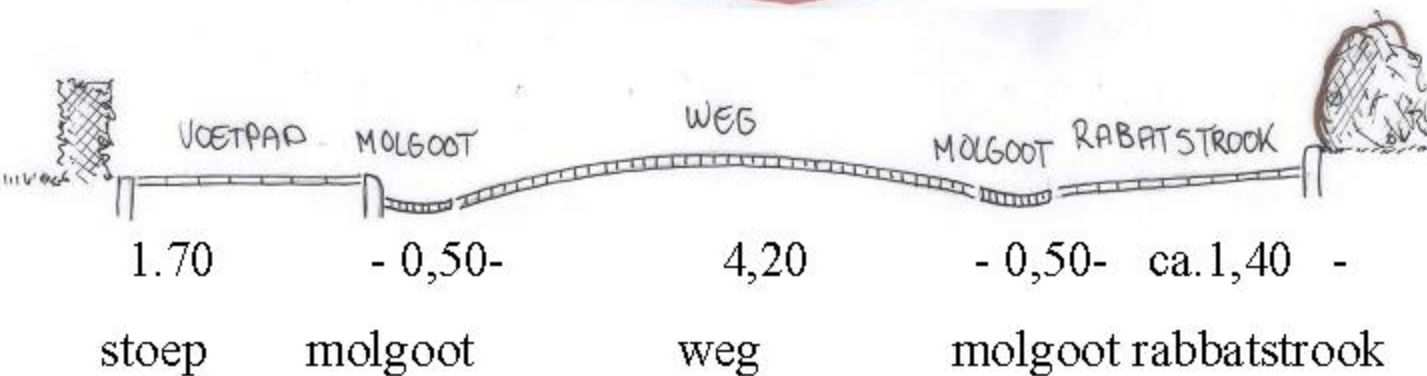
Ontwerpvoorstel

profielen Buorren, Heidbuorren en
Bildwei

Nieuw profiel Buorren en Heidbuorren



- Bestrating in gebakken klinkers
- smallere weg, brede goten
- noordzijde verhoogde stoep
- lantaarnpalen lager en dichter op de weg



Nieuw profiel Buorren bij geref.kerk



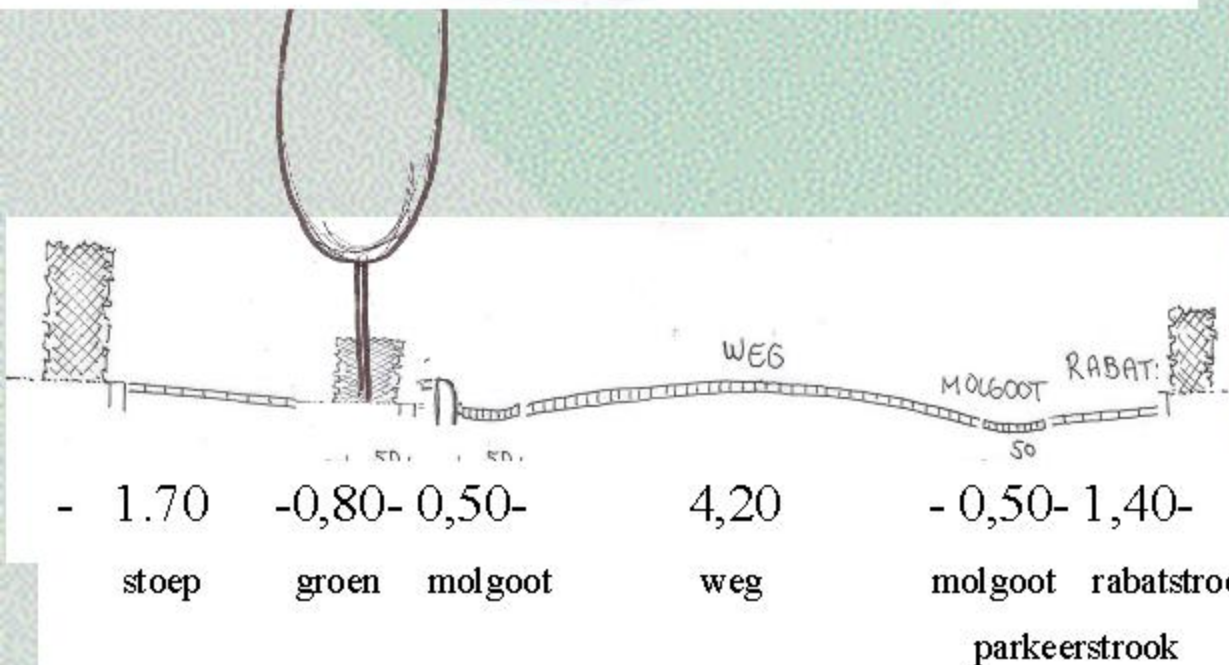
- Bestrating in gebakken klinkers
- smallere weg, brede goten
- verhoogde stoep
- rabatstrook met Eiken
- lantaarnpalen lager en dichter op de weg

- ca.1,60	- 0,50-	4,20	- 0,50-	1.70
rabbatstrook	molgoot	weg	molgoot	stoep
Eikenbomen				

Nieuw profiel Bildwei



- Bestrating in gebakken klinkers
- smallere weg, brede goten
- stoep met ligusterhaag, Lindebomen en verhoogde stoeprand
- lantaarnpalen lager en dichter op de weg



Overzicht Bildwei

